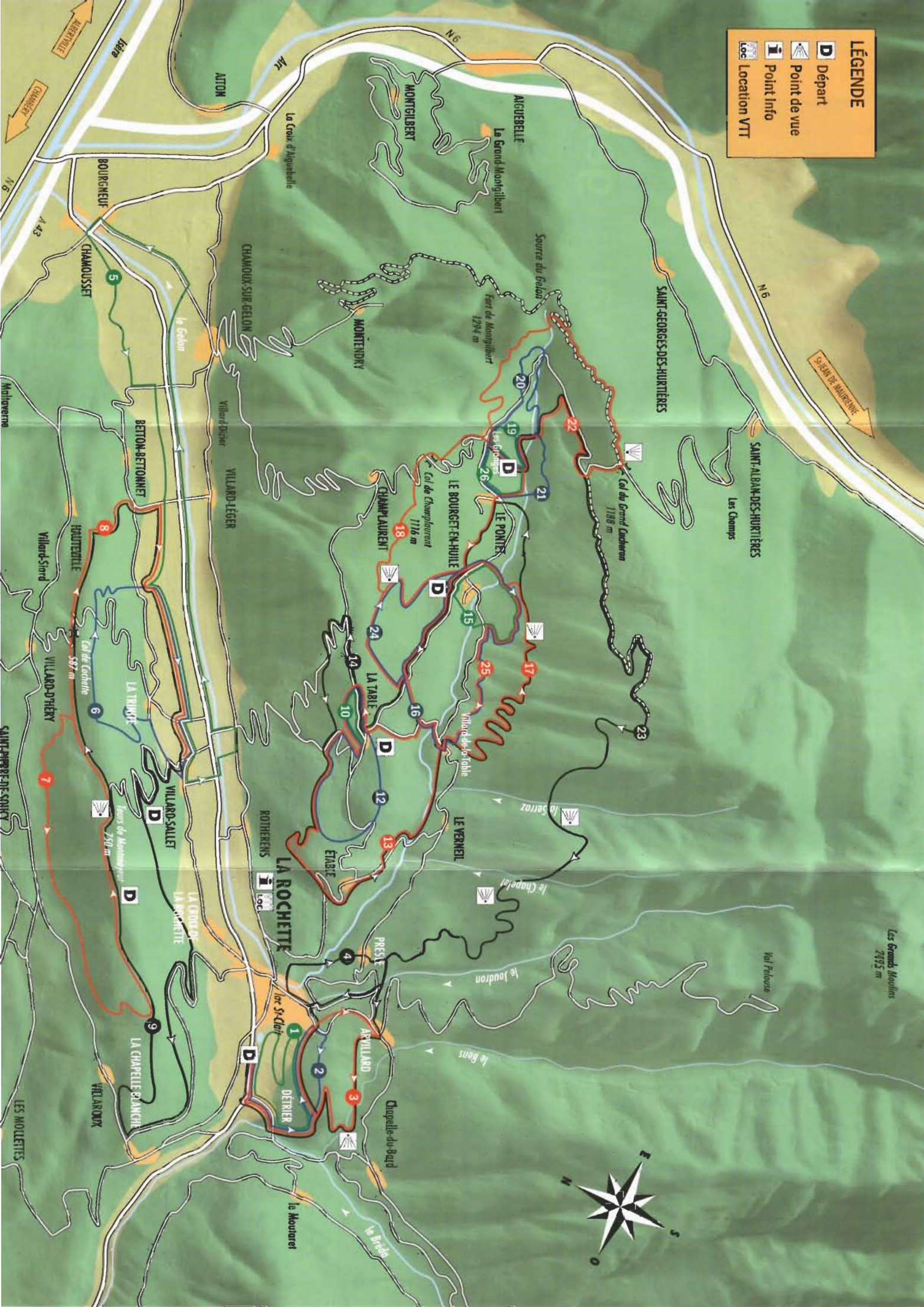


LÉGENDE

- D** Départ
-  Point de vue
-  Point Info
-  Location VTT



Bienvenue au centre VTT/FFC du Val Gelon !

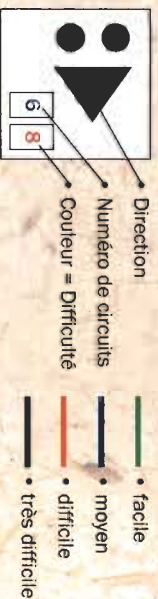
À travers ses circuits, vous découvrirez l'authenticité d'une vallée préservée et sauvage. De la descente herbeuse aux sous-bois tapissés d'aiguilles de sapins en passant par des points de vue magnifiques sur le massif de Belledonne, la chaîne de la Lauzière, la Chartreuse, les Bauges.

Le Val Gelon regroupe toutes les caractéristiques de vrais circuits VTT, adaptés à tous les types de pratiques : familiales ou sportives.

Régal garanti !

Balises et repérage des circuits

Les différents circuits sont repérés par des numéros. Ils sont répertoriés en fonction de leur difficulté par la couleur des numéros.



Le Vélo tout terrain comme on veut ! Mais...


- Empruntez les chemins balisés pour votre sécurité et respectez les propriétés privées.
- Prudence et courtoisie lors de dépassements ou de croisements de randonneurs. Ne surestimez pas vos capacités, restez maître de votre vitesse.

Gardez vos déchets, refermez les barrières, soyez discret.

Contrôlez l'état de votre VTT, et prévoyez ravitaillement et accessoires de réparation.

Si vous partez seul, laissez votre itinéraire.

Des balises peuvent avoir été enlevées par malveillance, soyez aimables de nous prévenir.



Lavage :
Une aire de lavage est disponible à chaque point d'arrivée.

Renseignements :

Réservation centralisée
Centre VTT/FFC du Val Gelon
La Madeleine
73110 LA ROCHELLE



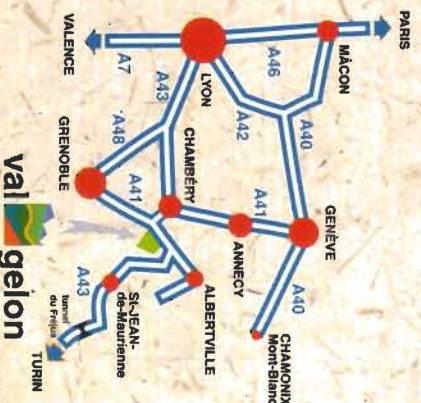
Possibilité d'accompagnement avec un animateur possédant un brevet d'état pour groupes ou individuels, à la journée ou à la demi-journée, organisation de séjours, hébergements, location de VTT.

SITE WEB
<http://assoc.wanadoo.fr/b.v.v.g/>
TELEPHONE
04 79 65 68 42 ou 04 79 25 53 12

Nos Parcours

| N° | km | dénivelé |
|--|--------|--|
| Circuits au départ du camping St. Clair de La Rochette | | |
| 1 | 4 km | 85 m |
| 2 | 5 km | 165 m |
| 3 | 9 km | 340 m |
| 4 | 11 km | 460 m |
| Circuits au départ de Villard Sallet (bassin) et des Tours de Montrayeur | | |
| 5 | 20 km | 0 m |
| 6 | 9 km | 300 m |
| 7 | 13 km | 300 m : départ et arrivée des Tours de Montrayeur |
| 8 | 13 km | 200 m : départ des Tours de Montrayeur et arrivée à Villard Sallet |
| 9 | 33 km | 1400 m (départ) 850 m (arrivée) |
| Circuits au départ de La Table | | |
| 10 | 2 km | 50 m |
| 12 | 8 km | 220 m |
| 13 | 13 km | 450 m |
| 14 | 25 km | 960 m |
| Circuits au départ du Bourg-en-Huille (bar du Chalet du Verney) | | |
| 15 | 3 km | 70 m |
| 16 | 6 km | 200 m |
| 17 | 11 km | 350 m |
| 18 | 13 km | 350 m |
| 24 | 5 km | 180 m |
| 25 | 11 km | 350 m |
| Circuits au départ du Pontet, Hameau des Granges <small>(1485 m d'altitude)</small> | | |
| 19 | 1.5 km | 20 m |
| 20 | 5 km | 130 m |
| 21 | 7 km | 200 m |
| 22 | 11 km | 380 m |
| 23 | 32 km | 970 m : arrivée à La Rochette |
| 26 | 3 km | 20 m |

Plan autoroutier



val  gelon

